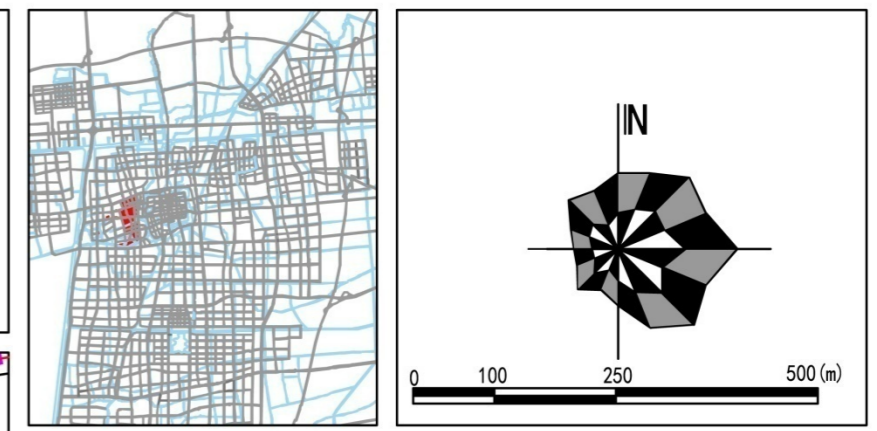


泰州市城西街区0605基本控制单元部分地块控制性详细规划图则修改

2022年11月

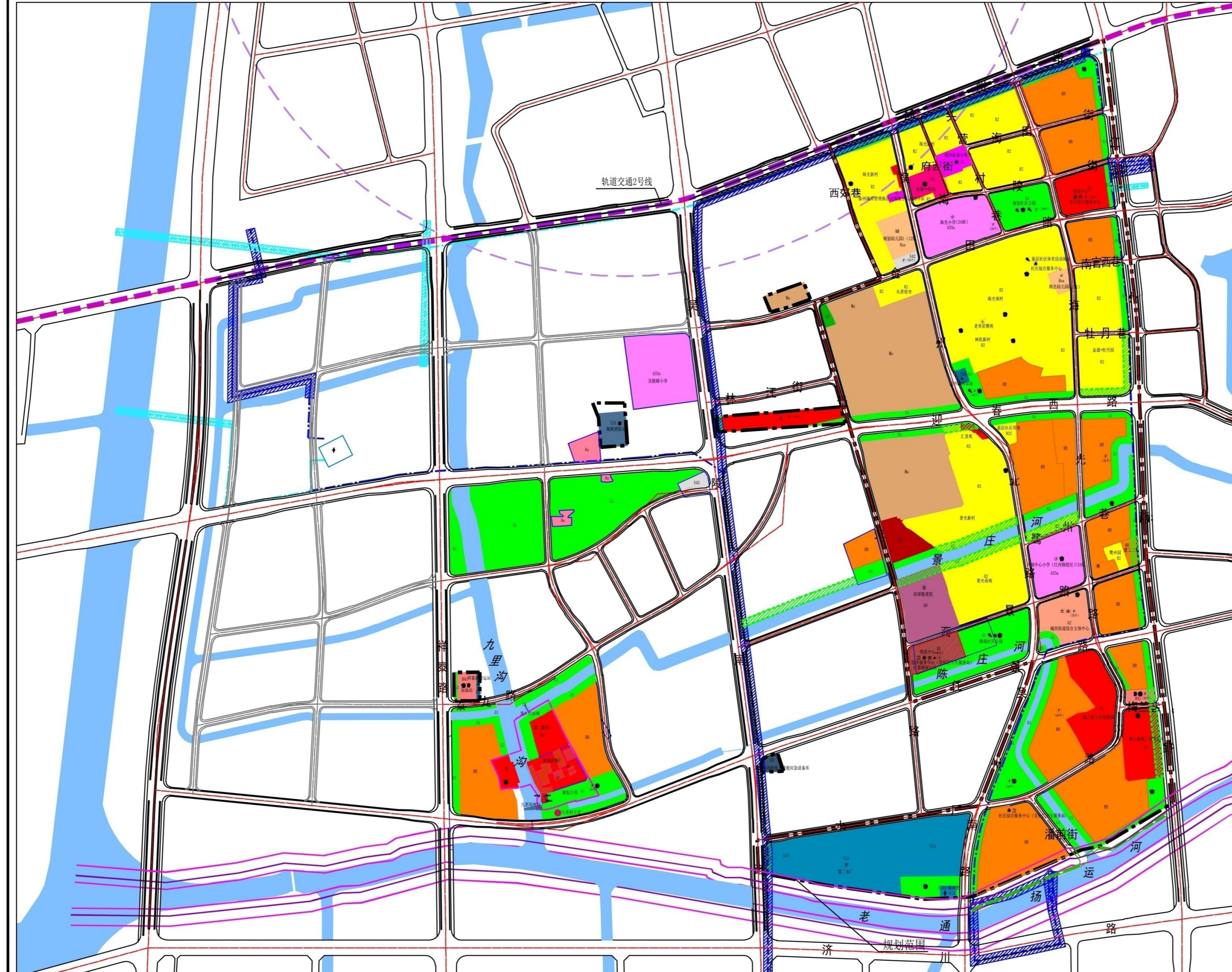
泰州市城西街区0605基本控制单元部分地块控制性详细规划图则修改

泰州市城西街区控制性详细规划(修编)



图例

	R2二类居住用地		幼儿园
	Rax幼托用地		小学
	R8商住混合用地		P 社会公共停车场
	A1行政办公用地		首 公交首末站
	A2文化设施用地		公共厕所
	A3教育科研用地		体 区体育中心
	A5医疗卫生用地		文 区文化中心
	A6社会福利用地		卫 社区卫生服务站
	A9居住区级综合公共服务设施用地		菜 菜场
	B1商业用地		★ 基层社区中心
	B2商务用地		● 基层体育活动场地
	B41加油加气站		● 消防站
	Ma生产研发用地		⚡ 变电所
	S42社会停车场用地		⊕ 水厂
	U1供应设施用地		▲ 垃圾转运站
	U2环卫设施用地		● 应急避难场所
	U3安全设施用地		■ 加油站
	U9其他公用设施用地		
	G1公园绿地		
	G1公园绿地(部分保留地块中远景控制)		
	G2防护绿地		
	E1水城		
	河道保护线		
	道路		
	轨道交通2号线		
	现状35kV架空线		
	35kV地埋电缆		
	现状110kV架空线		
	规划110kV架空线		
	规划110kV地埋电缆		
	液氯泄漏后严重受伤浓度范围		
	文保单位本体线		
	文保单位保护范围线		
	文保单位建设控制地带		
	虚线控制		
	规划范围		

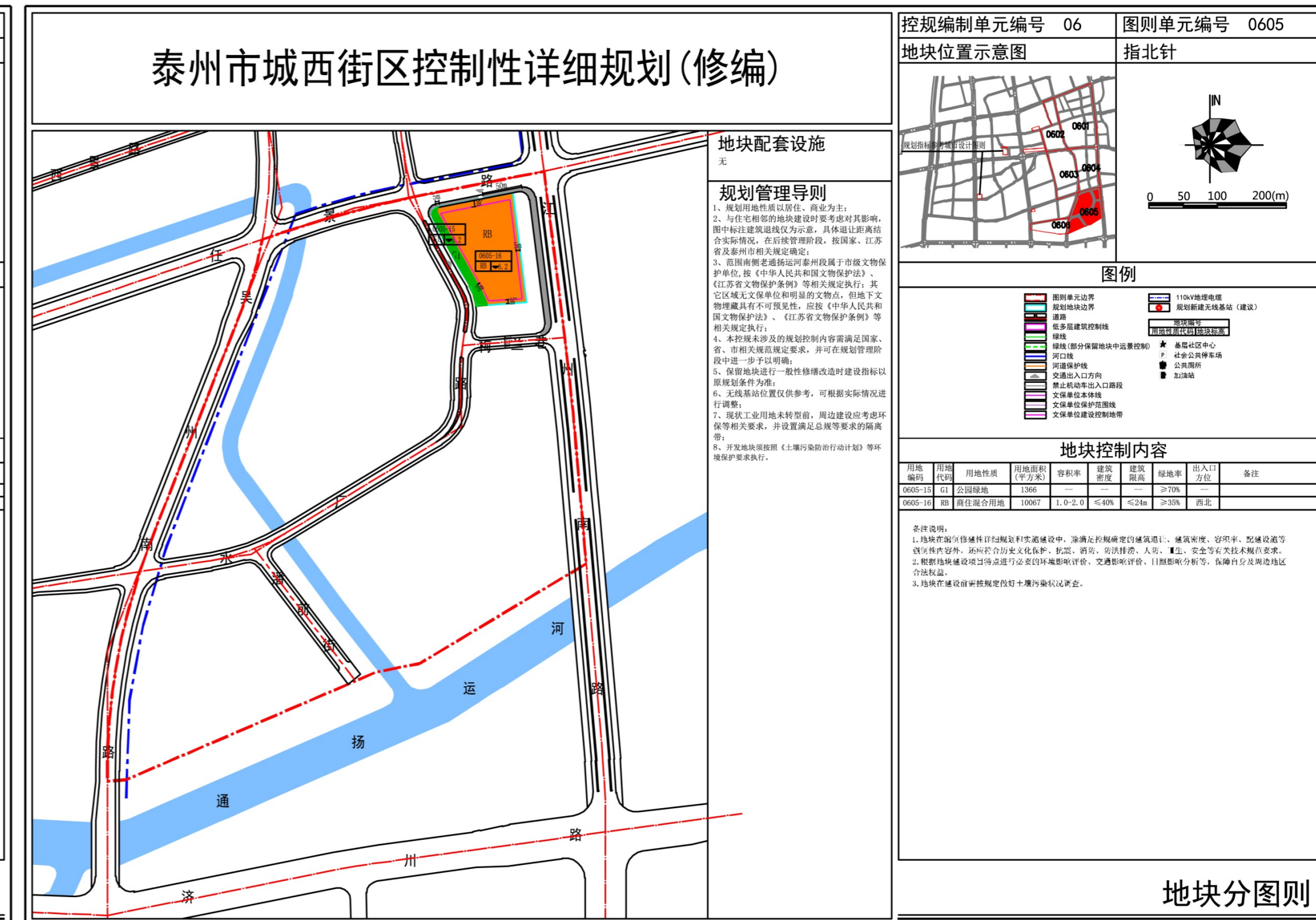
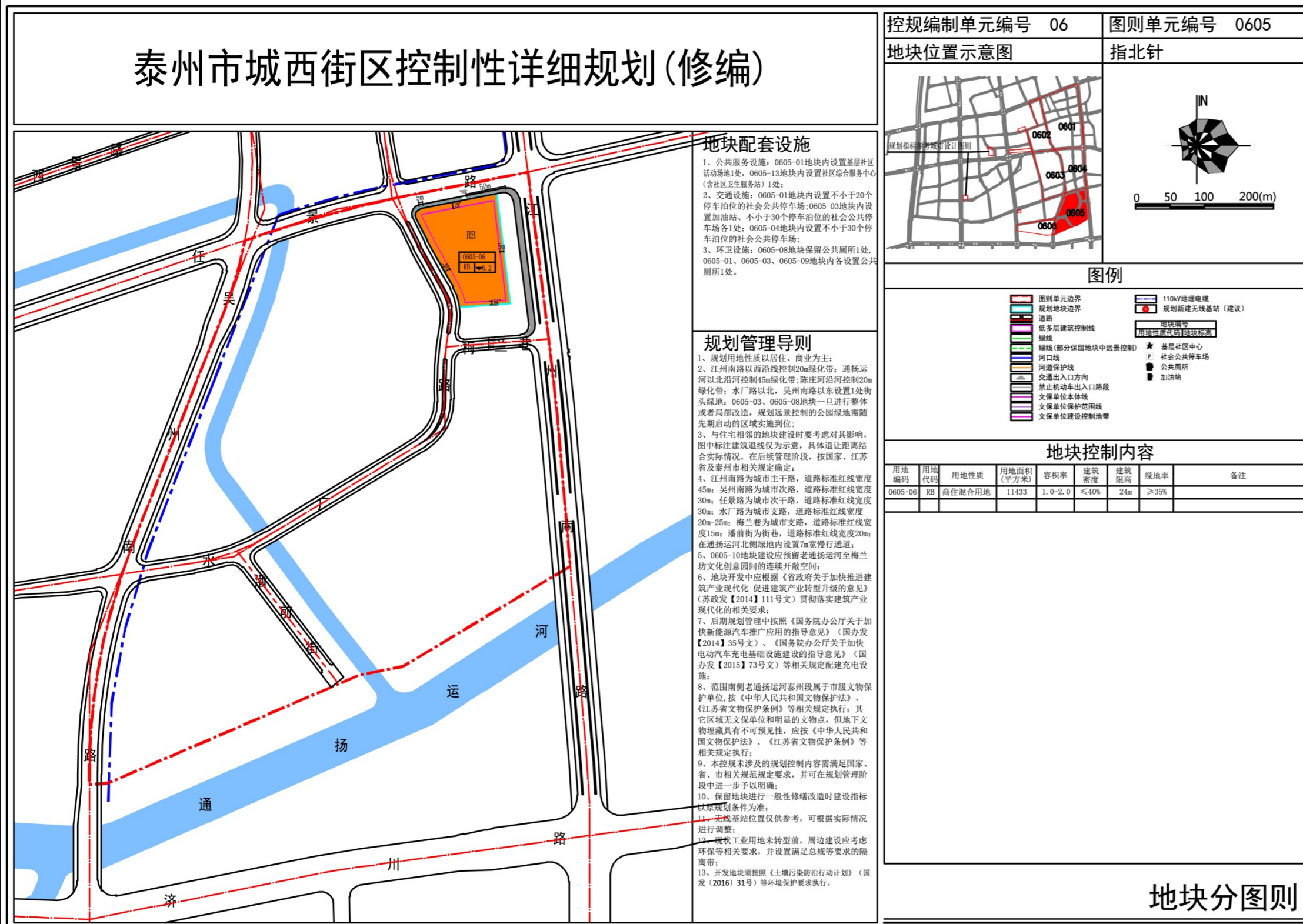


土地利用规划图 04-1

泰州市城西街区0605基本控制单元部分地块控制性详细规划图则修改

修改前

修改后



修改内容：

沿水厂路增设公园绿地，用地面积1366平方米，绿地率≥70%，相邻地块的面积相应调整，指标不变。